BESKID ŻYWIECKI

ZNAKOWANE SZLAKI TURYSTYCZNE

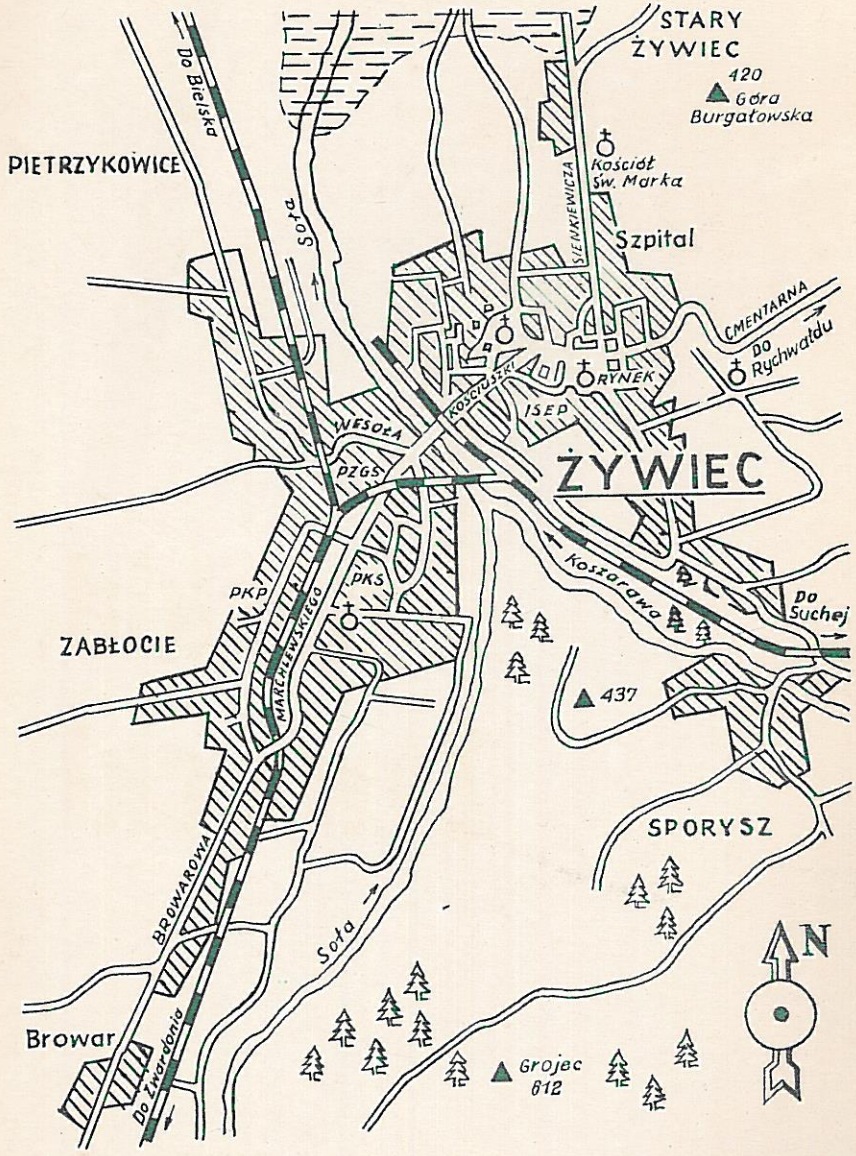

EDWARD MOSKAŁA

ZNAKOWANE SZLAKI TURYSTYCZNE

Beskid Żywiecki

WYDAWNICTWO ARTYSTYCZNO-GRAFICZNE, KRAKÓW

ZDOBYWAJ GÓRSKIE ODZNAKI TURYSTYCZNE PTTK NA SZLAKACH BESKIDU ŻYWIECKIEGO

BESKID ŻYWIECKI

Nawet dla mało wprawnego turysty Beskid Żywiecki jest na ogół łatwo dostępnym terenem dla krajoznawczych wędrówek. Łagodne formy grzbietów i górskich szczytów (przeciętna wysokość gór Beskidu Żywieckiego wynosi 1200 m npm.), długie pasma gór połączone siodłami i przełęczami, bogate lasy iglaste i liściaste pobudzają miłośnika przyrody do zwiedzenia ich i do szukania w nich wypoczynku. Potoki górskie tworzą tu i ówdzie kaskady i wodospady, z których największe znajdują się w Sopotni Wielkiej, Korbielowie i Milówce.

Na górskich szlakach turysta spotka wiele odmian mchów i paproci, kwiatów takich jak złotogłów, ciemierzyca, goryczka, ostowaty dzięcioriik, z ptaków — nieliczne już głuszce, puchacze, cietrzewie i orły, szczególnie w rezerwacie przyrodniczym we wschodnich roztokach Lipowskiej, a wśród zwierząt — zające, lisy, sarny, dziki.

Obok bogactwa przyrody, Żywiecczyzna jest równie zasobna w zabytki sztuki. Najstarsze pochodzą z epoki późnego gotyku, najwspanialsze datują się z czasów Odrodzenia, a najliczniejsze powstały w epoce baroku i rokoko. Są tu dobrze zachowane drewniane kościoły budowane przez góralskich cieśli (np. Cięcina, Gilowiec, Łękawica), kościoły z XIV w. (Radziechowy, Żywiec), kaplice, figury, zamki (Żywiec, Sucha, Łodygowice).

W dolinach gór rozbudowały się dobrze obecnie zagospodarowane wsie i osiedla. Zamieszkują je górale, którzy do niedawna nosili tradycyjne stroje (guńki brunatnego koloru pasy, kobiety — obcisłe gorsety, granatowe spódnice, kierpce). Zachowały się jeszcze stare chaty budowane z ciosanych pni, kryte gontem, o łukowatych odrzwiach. Do wsi i osiedli prowadzą przeważnie wygodne drogi i dojeżdżają autobusy. Kilkanaście starannie utrzymanych schronisk PTTK, wiele stacji turystycznych, obozowisk campingowych, setki schludnych chat góralskich, znakomicie ułatwiają wędrówki turystyczne po Żywiecczyźnie.

Celem niniejszego informatora jest pokazanie w krótkiej formie opisowej i graficznej kilku szlaków turystycznych na południu Żywiecczyzny, szczególnie interesujących pod względem krajobrazowym, zabytków przyrody i kultury.

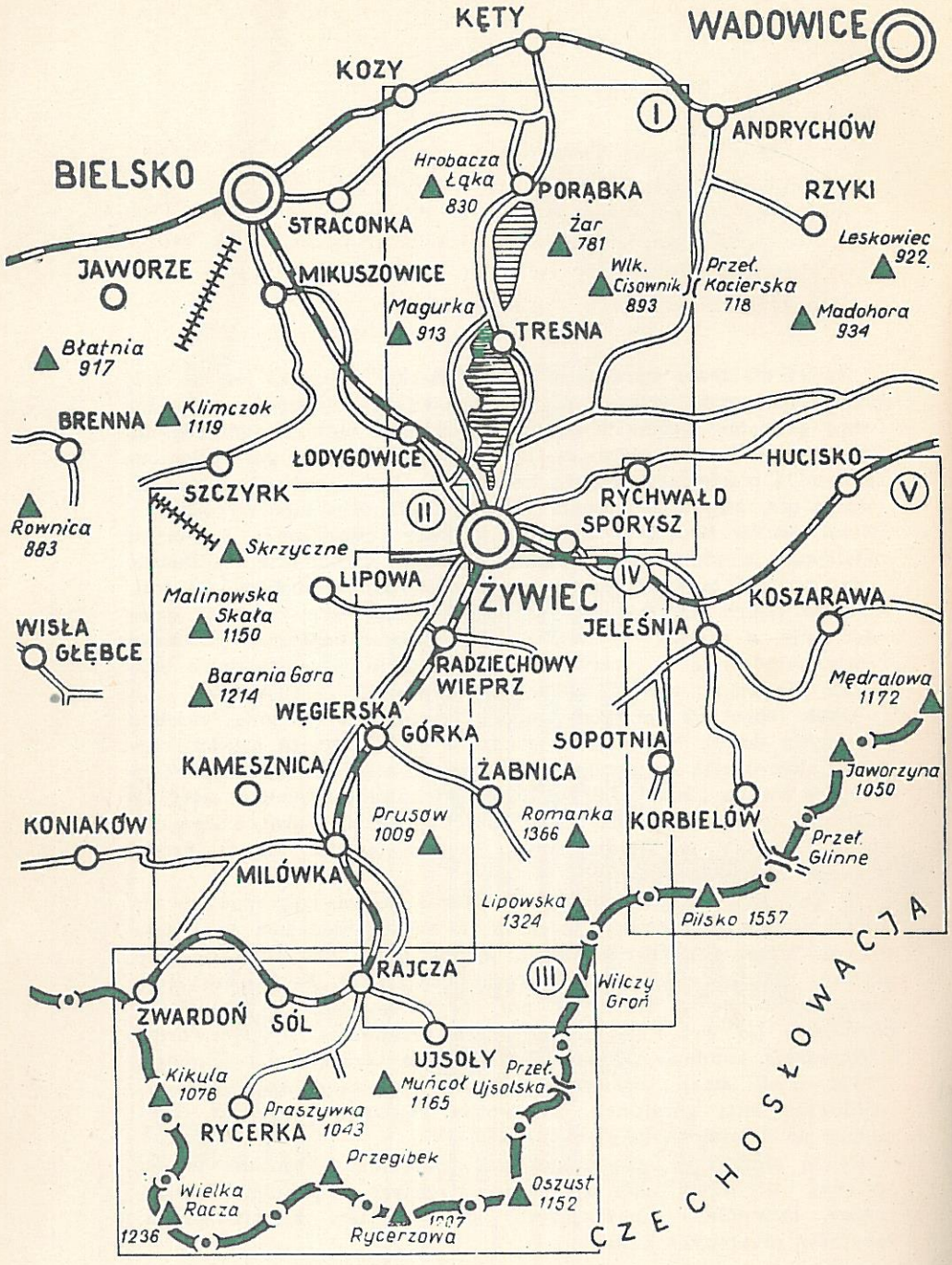

Skorowidz mapek szczegółowych powiatu żywieckiego

Okolice Porąbki

Najważniejszą rzeką Beskidu Żywieckiego jest Soła. Zbiera ona wody z potoków i źródeł gniazd Rycerzowej, Wielkiej Raczy i grupy Pilska. Soła, przecinając Beskid Mały (między Żywcem a Kętami) tworzy malowniczy przełom. W okolicach Porąbki krajobraz przełomu wzbogaca kilkukilometrowej powierzchni jezioro, utworzone na tej rzece.

Okolice Porąbki są znakomitym punktem wyjściowym dla wycieczek górskich, a jezioro w Porąbce skupia miłośników sportów wodnych. Nad jeziorem stoją kolonie domków campingowych, wkoło wiele znakowanych szlaków turystycznych, prowadzących na najbardziej widokowe szczyty górskie.

Jezioro w Porąbce



I. BESKID MAŁY. OKOLICE PORĄBKI

(Objaśnienie do mapy Nr I)

Nr szlaku	Przebieg szlaku	Czas przejścia tam	Czas przejścia z powrotem
	Szlaki znakowane kolorem czerwonym		
1.	Międzybrodzie (centrum wsi) — Czupel (do szlaku niebieskiego))	2 godz.	1½ godz.
2.	St. kol. Łodygowice — Czupel (do szlaku niebieskiego)	2 godz.	1½ godz.
3.	Międzybrodzie (zapora) na Hrobaczą Łąkę (830)	1½ godz.	1 godz.
4.	Hrobacza Łąka (830) Groniczki (839) — Gaiki (808) Straconka	2 godz.	2½ godz.
5.	Międzybrodzie (zapora) — Żar (761) Kiczora (831) Wielki Cisownik (893) Przełęcz Kocierska (718) (od zapory na Żar około 1 godz.)	4 godz	3½ godz.
	Szlaki znakowane kolorem niebieskim		
6.	Kozy (st kol.) — Zasolnica — Międzybrodzie (zapora)	3 godz.	3 godz.
7.	Międzybrodzie (centrum) — Nowy Świat (do szlaku zielonego)	¾ godz.	½ godz.
8.	Magurka (913) — Przełęcz Przegibek (653) — Gaiki (808) — Biała	3 godz.	3½ godz.
9.	Magurka (913) — Czupel (933)	¾ godz.	¾ godz.
10.	Czernichów — Czupel (933)	1½ godz.	1 godz.
11.	Czernichów — Jaworzyna (864) do szlaku czerwonego (853)	2 godz.	1½ godz.
	Szlaki znakowane kolorem zielonym		
12.	Międzybrodzie (przystanek PKS) — Nowy Świat — siodło pod Groniczkami (do szlaku czerwonego)	2½ godz.	1½ godz.
13.	Porąbka (zapora) Dolina Wielkiej Puszczy — Przełęcz Kocierska (718) (do szlaku czerwonego)	2¾ godz.	2½ godz.
14.	Przełęcz Kocierska (718) — Ściszków Groń (779) — Madobora (934)	3½ godz.	3½ godz.
	Szlaki znakowane kolorem żółtym		
15.	Kozy (st. kol.) — Hrobacza Łąka (830)	1¼ godz.	1 godz.
16.	Międzybrodzie (zapora) — Hrobacza Łąka (830)	1¼ godz.	1 godz.
17.	Międzybrodzie (centrum) — Ponikiew — Magurka (913)	2 godz.	1½ godz.
18.	Żywiec — Zadziele — Kościelec (795) do szlaku niebieskiego	2¾ godz.	2¼ godz.

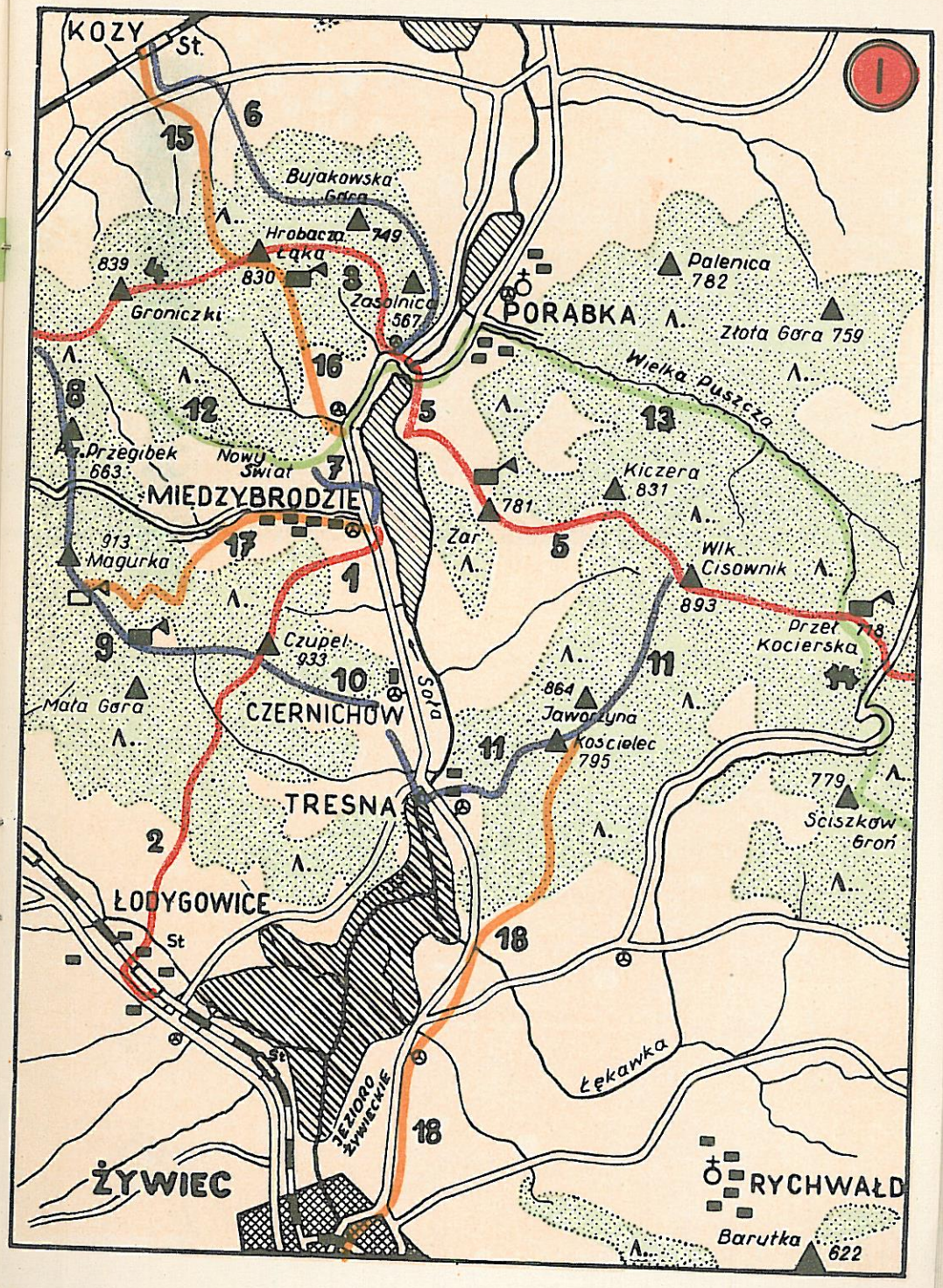



Panorama ze szczytu Żaru

Stacja turystyczna na Fajkówce

Widok z polany pod Kiczorą

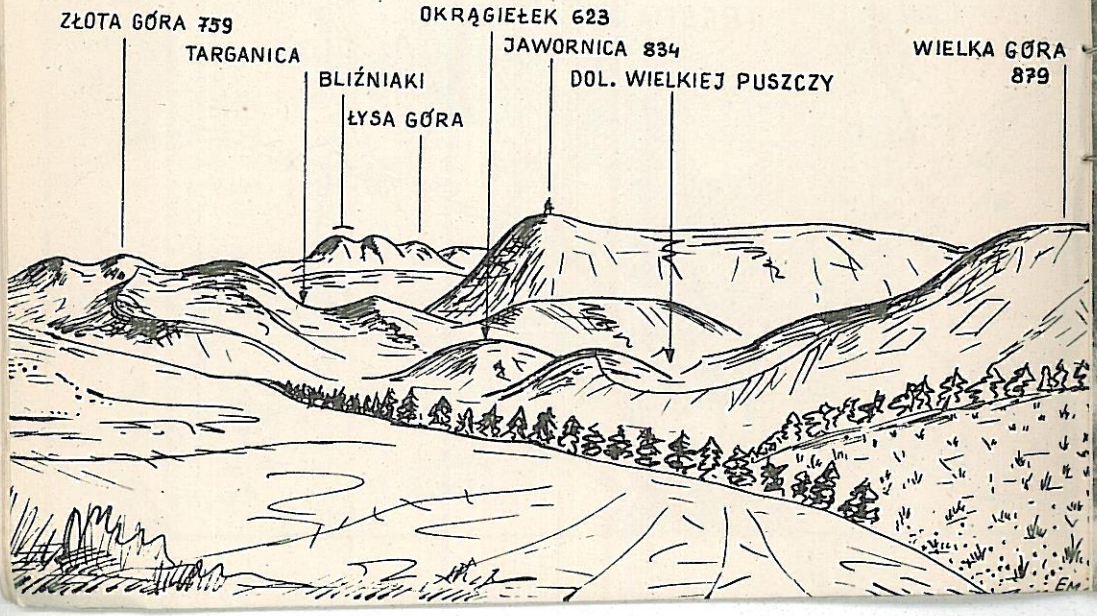

Pasmo Baraniej Góry

Od zachodu Kotlina Żywiecka łączy się z Beskidem Śląskim, a w szczególności z wysokimi i długimi pasmami górskimi wiodącymi z Baraniej Góry na Skrzyczne (1250 m., najwyższy szczyt w Beskidzie Śląskim). Wzdłuż tego kilkunastokilometrowego grzbietu biegnie szlak turystyczny, łączący Skrzyczne z Baranią Górą. Ze źródeł na stokach Baraniej Góry wypływa Wisła. Pod szczytem na Przysłupie, stoi dobrze zagospodarowane schronisko PTTK oraz stacja turystyczna.

W paśmie Baraniej Góry znajduje się wiele oryginalnych tworów przyrody górskiej, między innymi Malinowska Skała. Roztacza się z niej jedna z najrozleglejszych panoram Beskidu Żywieckiego. Przy bardzo dobrej pogodzie widać stąd Tatry, oddalone o 100 km w linii prostej.

II. BESKID ŚLĄSKI. DOJŚCIA DO PASMA BARANIEJ GÓRY Z KOTLINY ŻYWIECKIEJ

(Objaśnienia do mapy Nr II)

Nr szlaku	Przebieg szlaku	Czas przejścia tam	Czas przejścia z powrotem
	Szlaki znakowane kolorem czerwonym		
19.	Malinowska Skała (1150) Przełęcz Salmopolska (Biały Krzyż)	1 godz.	1½ godz.
20.	Węgierska Górka — Glinne (1921) — Magurka Wiślańska — Barania Góra (1214)	4½ godz.	4 godz.
21.	Schronisko pod Baranią Górą — szczyt Baraniej Góry (1214)	1 godz.	¾ godz.
22.	Węgierska Górka (st. kol.) — Abrahamów (829) — Przełęcz Pawlusia — schr. na Rysiance	4½ godz.	4 godz.
	Szlaki znakowane kolorem niebieskim		
23.	Przełęcz Salmopolska (Biały Krzyż) — Malinów (1095) — Przełęcz pod Malinowską Skałą (do szlaku zielonego i żółtego)	1½ godz.	1 godz.
24.	Wisła (centrum) — Dolina Białej Wisełki — Barania Góra — schr. PTTK	4¾ godz.	3½ godz.
25.	Schr. pod Baranią Górą — Gańczorka (901) — Koniaków — Zwardoń	5 godz.	5½ godz.
26.	Szczyrk (schr. PTTK) Hala Jaworzyna — Skrzyczne (1250)	2½ godz.	2 godz.
27.	Żywiec — Lipowa — Skrzyczne (1250)	4½ godz.	3½ godz.
28.	Radziechowy — Hala Radziechowska (do szlaku czerwonego)	2½ godz.	2 godz.
29.	Radziechowy (st. kol.) — Wieprz — Bystra — Romanka (1366)	5 godz.	4½ godz.
30.	Węgierska Górka (st. kol) Zabnica — Prusów (1009) — Hala Boracza (854)	3¼ godz.	3 godz.
31.	Hala Boracza (854) — Sucha Góra (1042) — Rajcza (st. kol)	2½ godz.	2¾ godz.
	Szlaki znakowane kolorem zielonym		
32.	Węgierska Górka (st. kol.) Zabnica — Rysianka — schr. na Lipowskiej	4¼ godz.	3¾ godz.
33.	Milówka (st. kol.) Dol. Milowskiego Potoku — Hala Boracza (854)	2½ godz.	2 godz.
34.	Hala Boracza (854) — Lipowska schr.	2½ godz.	2 godz.
35.	Leśna-Ostre (930) — Muronka (1017) — Magurka Radziechowska	2½ godz.	2 godz.
36.	Szczyrk (schr. PTTK) — Skrzyczne (1250)	2½ godz.	2 godz.
37.	Skrzyczne (1250) — Malinowska Skała (1150) — Barania Góra (1214)	3½ godz.	3½ godz.
	Szlaki znakowane kolorem żółtym		
38.	Wisła Malinka (schr. PTTK) — Cienków (720) do szlaku zielonego pod Zielonym Kopcem	2½ godz.	2 godz.
39.	Leśna-Kościelec (1022) — Przełęcz pod Malinowską Skałą	2½ godz.	2 godz.
40.	Milówka — Kamesznica — Barania Góra schr. PTTK	3½ godz.	3 godz.
	Szlaki znakowane kolorem czarnym		
41.	Kamesznica — Motykowa Góra (792) — Jaworzyna (1020) — Barania Góra	3 godz.	2½ godz.

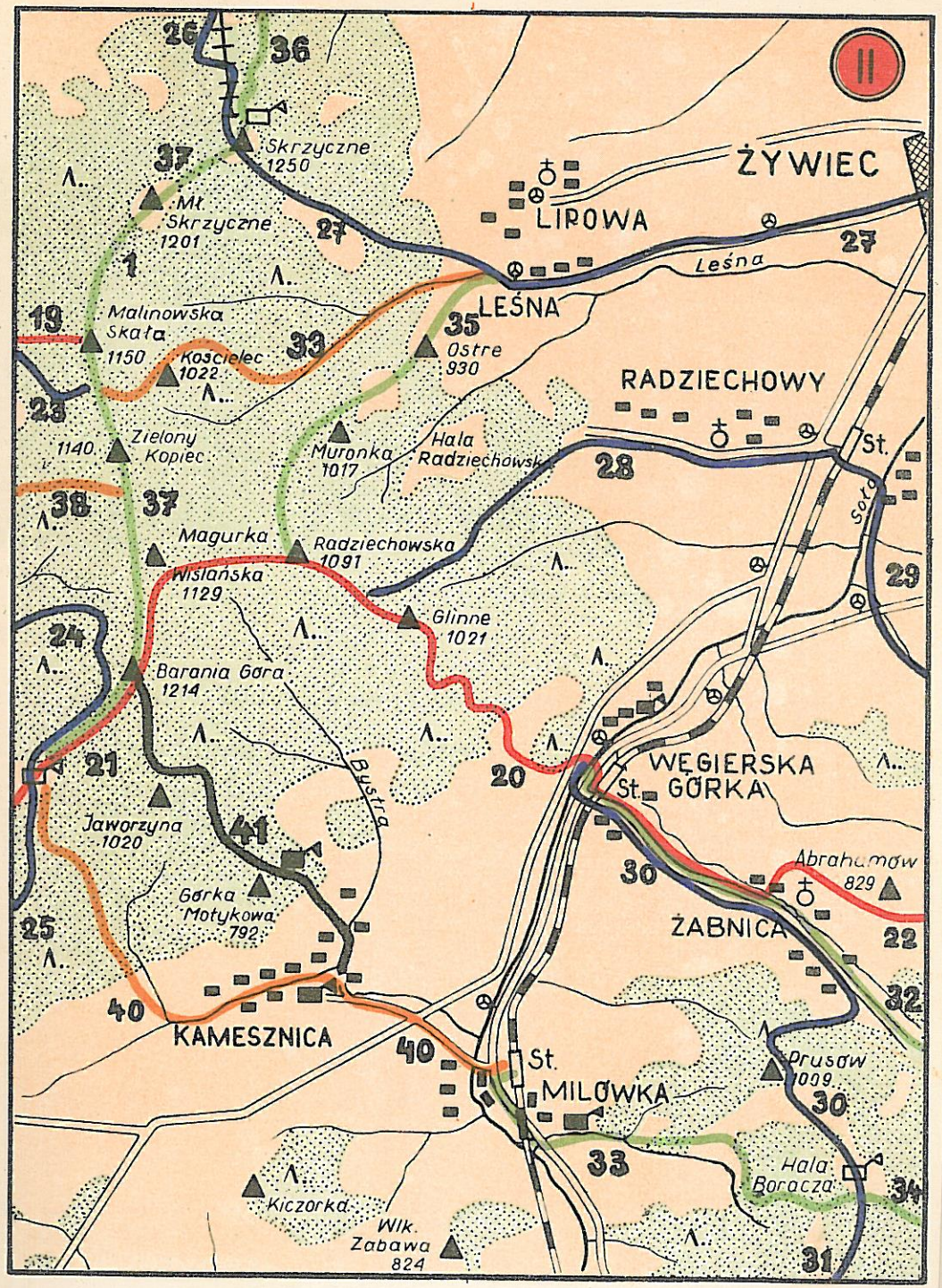



Panorama z Malinowskiej Skały

Panorama Małej Fatry z Abramowa (ze szlaku czerwonego)

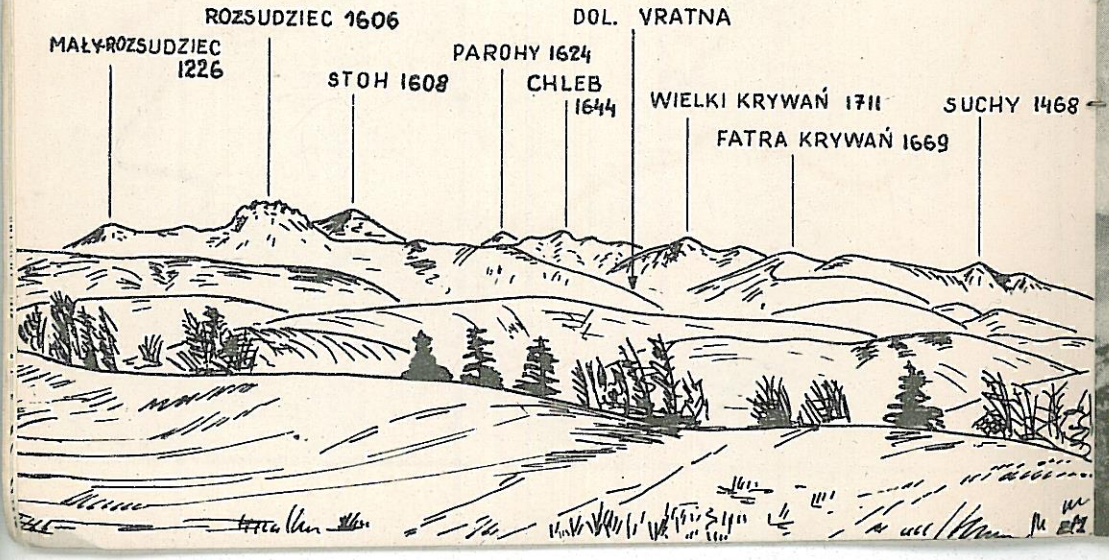

Grupa Wielkiej Raczy i Rycerzowej

Grupa Wielkiej Raczy i Rycerzowej jest oddzielnym gniazdem górskim Beskidu Żywieckiego. Leży w południowej części Żywiecczyzny, wcinając się głęboko w terytorium Czechosłowacji. Ze względu na charakterystyczną topografię tej grupy nosi ona nazwę w gwarze turystycznej: „worek raczański".

Najwyższym szczytem jest Wielka Racza (1.236 m). Słynie on z pięknych i rozległych widoków. Przy dobrej pogodzie można zobaczyć z Wielkiej Raczy kilka grup górskich, m. in. grupę Rycerzowej, Lipowskiej, Pilska i Romanki, pasmo Babiej Góry, Tatry Wysokie i Zachodnie, Niżne Tatry, Małą Fatrę, Góry Jabłonkowskie i Beskid Śląski. Na zboczu Wielkiej Raczy znajduje się rezerwat lasu pochodzenia naturalnego (Las nad Śrubitą), o średnim wieku ok. 170 lat; rosną w nim jodły, osiągające 4 m obwodu w pierśnicy. Między Wielką Raczą a Rycerzową, na przełęczy zwanej „Na Przegibku" wybudowano drugie w tym regionie schronisko turystyczne PTTK.

Widok z Wielkiej Raczy w stronę Pilska, Babiej Góry i Rycerzowej



III. GRUPA WIELKIEJ RACZY I RYCERZOWEJ

(Objaśnienie do mapy Nr III)

Nr szlaku	Przebieg szlaku	Czas przejścia tam	Czas przejścia z powrotem
	Szlaki znakowane kolorem czerwonym		
42.	Zwardoń (st. kol.) — Beskid (863) — Kikula — Przysłop Mały (996) — Wielka Racza (1236)	5 godz.	4½ godz.
43.	Wielka Racza (1236) — Abramów (1173) — Przegibek (Bania 1124)	3 godz.	3¼ godz.
44.	Przegibek (Bania 1124) Rycerzowa (1207)	1½ godz.	1½ godz.
45.	Rycerka (st. kol.) Hutyrów (743) Młada Hora — Rycerzowa (1207)	4¾ godz.	4 godz.
46.	Zwardoń — Rachowiec	1¼ godz.	1 godz.
47.	Sól (st. kol.) — Rachowiec (951)	1¾ godz.	1½ godz.
	Szlaki znakowane kolorem niebieskim		
48.	Zwardoń — Ożna (952) — Jaworzyna (1020) — Rycerka Górna (Kolonia)	4 godz.	3¾ godz.
49.	Wielka Racza (1236) — Przegibek (schr. PTTK)	3 godz.	3¼ godz.
50.	Przegibek (schr. PTTK) — Rycerzowa (1207)	1½ godz.	1½ godz.
51.	Rajcza (st. kol.) — Sucha Góra (1042) — Hala Boracza (854)	2¾ godz.	2½ godz.
52.	Ujsoły — Dolina Złatnej — Lipowska (schr. PTTK)	3½ godz.	2¾ godz.
	Szlaki znakowane kolorem zielonym		
53.	Kolonia (Rycerka Górna) — Przegibek (schr. PTTK)	1¼ godz.	1 godz.
54.	Rycerka (st. kol.) dolina potoku Rycerki — Przegibek (schr. PTTK)	3½ godz.	3 godz.
55.	Rajcza (st. kol.) Ujsoły (drogą) — Muńcuł (1165) — Rycerzowa (1207) (z Ujsoł na Rycerzową 4¾ godz.)	6½ godz.	5½ godz.
	Szlaki znakowane kolorem żółtym		
56.	Rajcza — Dolina Nickuliny — Zapolanka — Hala Redykalna — Lipowska (schr. PTTK)	4½ godz.	3¾ godz.
57.	Sól (st. kol.) — Rycerka Górna (Kolonia do szlaku zielonego)	2 godz.	2 godz.
58.	Rycerka (Kolonia) — Wielka Racza	2 godz.	1½ godz.
59.	Soblówka (st. turyst.) — Rycerzowa (1307)	1½ godz.	1 godz.
	Szlaki znakowane kolorem czarnym		
60.	Ujsoły — Kiczora (784) do szlaku żółtego	1 godz.	¾ godz.
61.	Zwardoń (schr. PTTK) — do szlaku czerwonego pod Rachowem	¾ godz.	½ godz.
62.	Sól (st. PKP) — Praszywka (1043) — Będoszka Wlk. (1142) — Przegibek (schr. PTTK) do szlaku czerwonego	4½ godz.	3¾ godz.

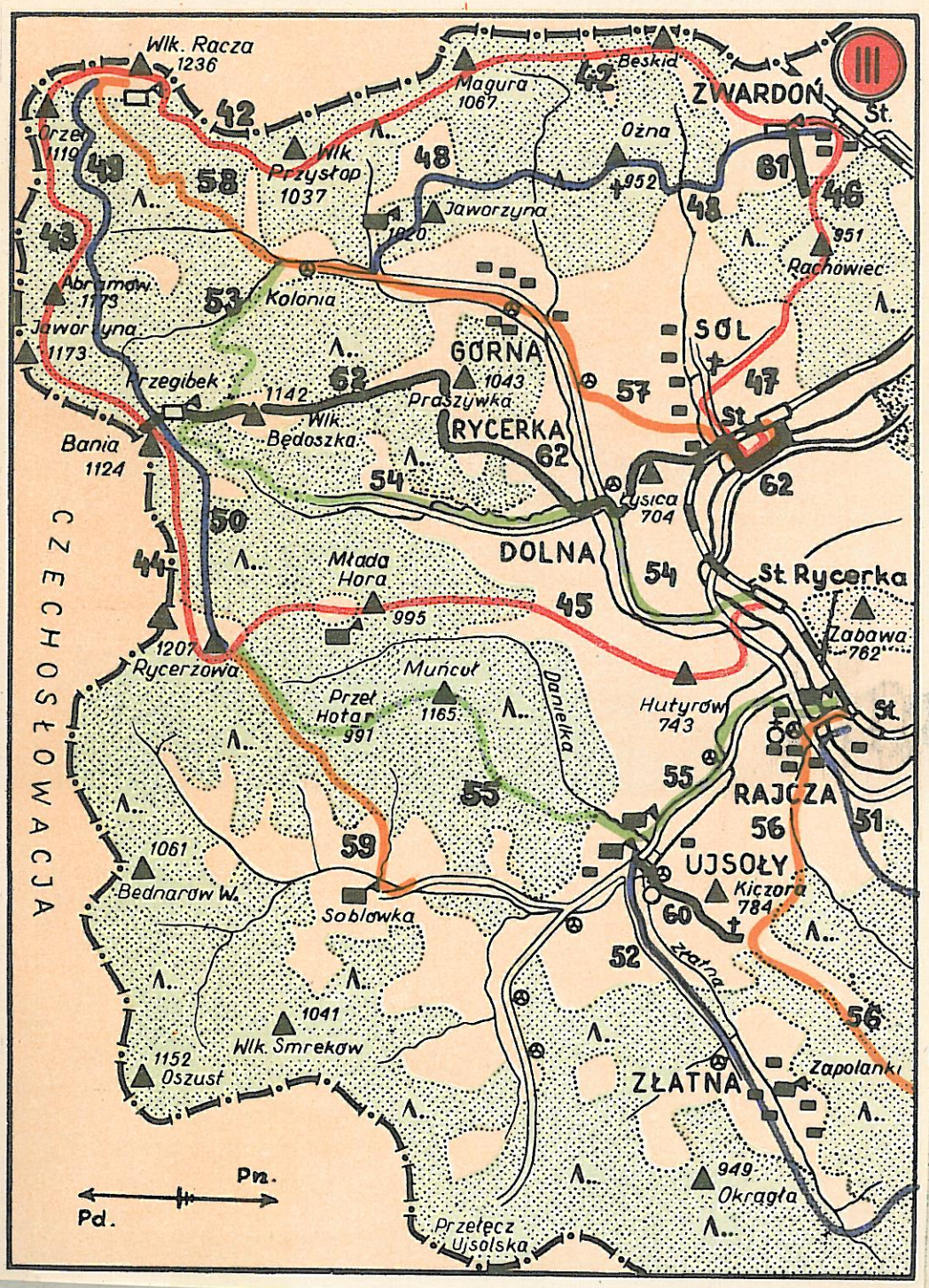

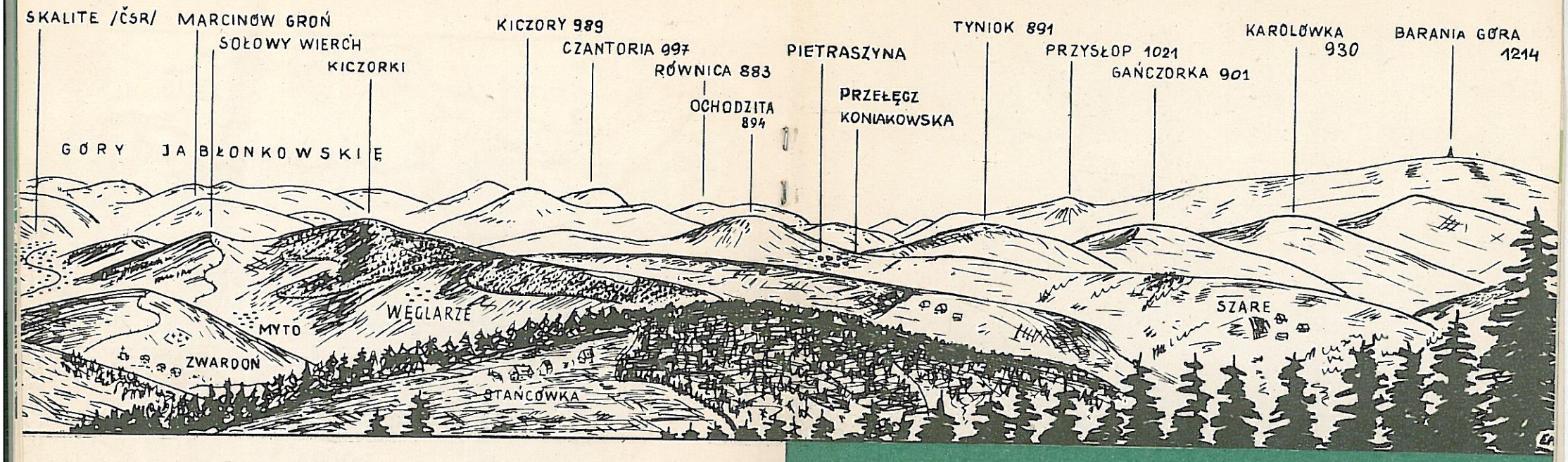

Panorama ze szczytu Rachowca

Panorama ze szczytu Grójca

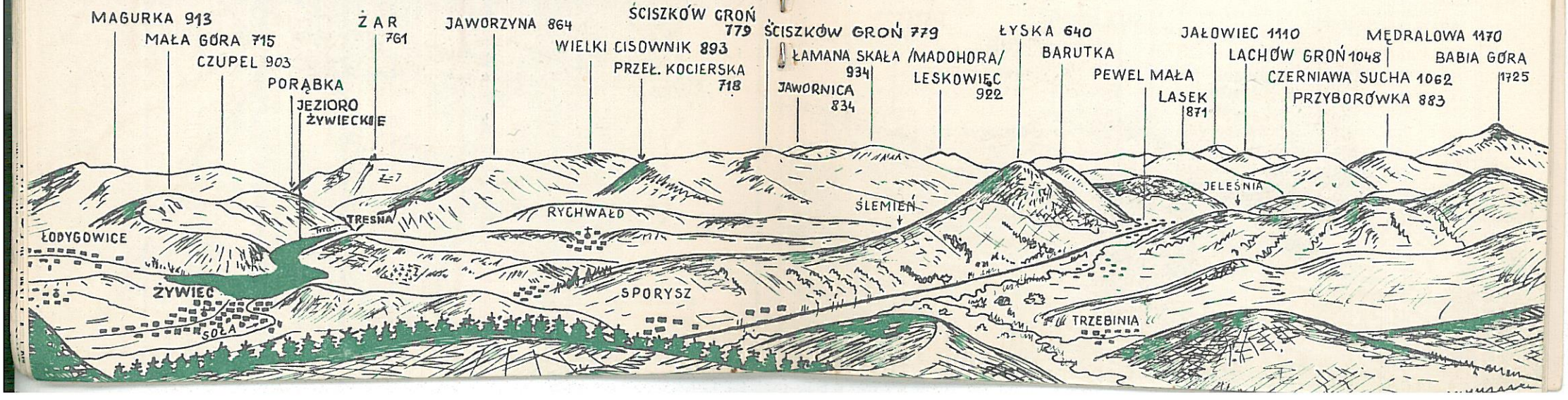

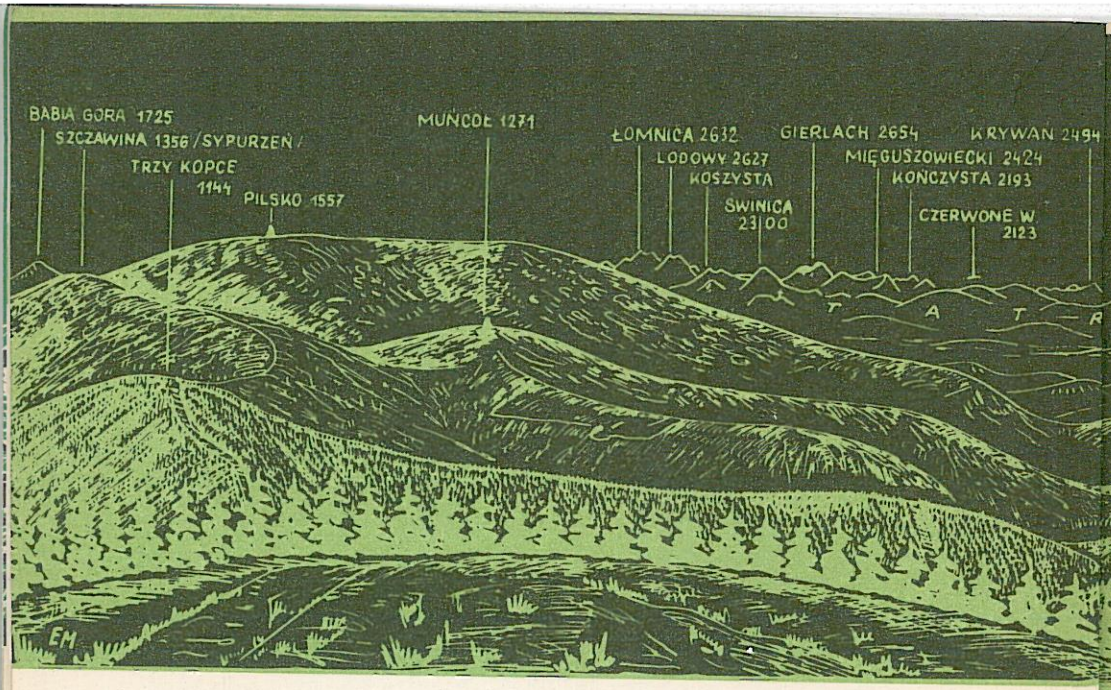

Panorama Tatr z Lipowskiej (z tarasu schroniska)

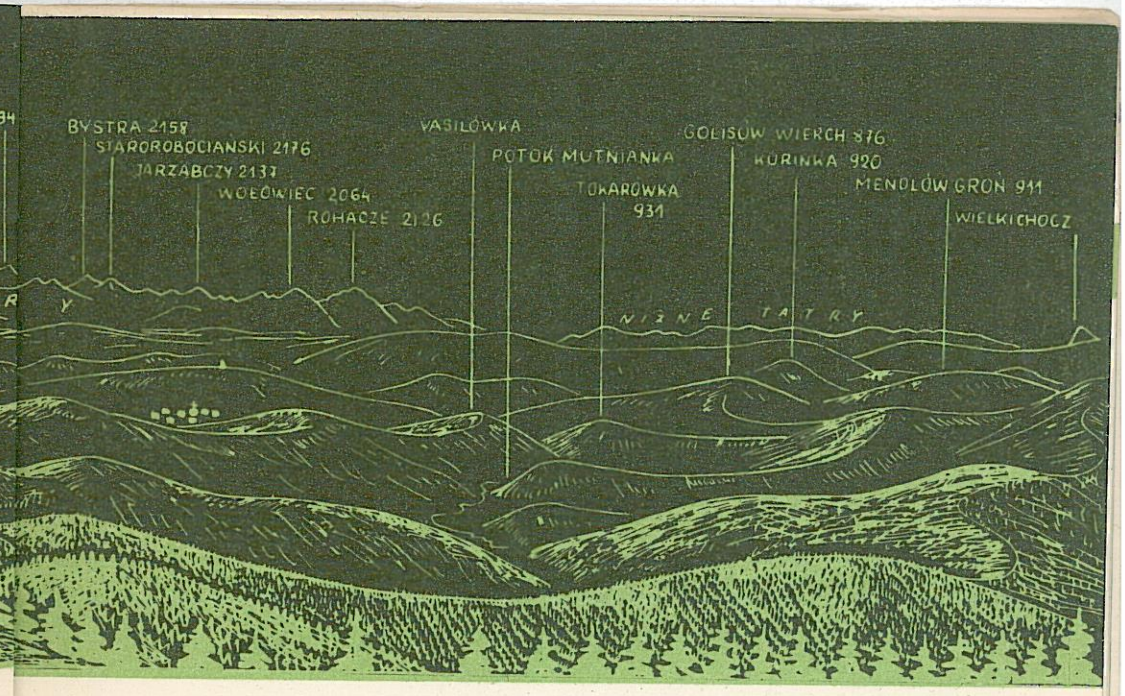

Panorama Babiej Góry, widok z Rysianki (z tarasu schroniska)

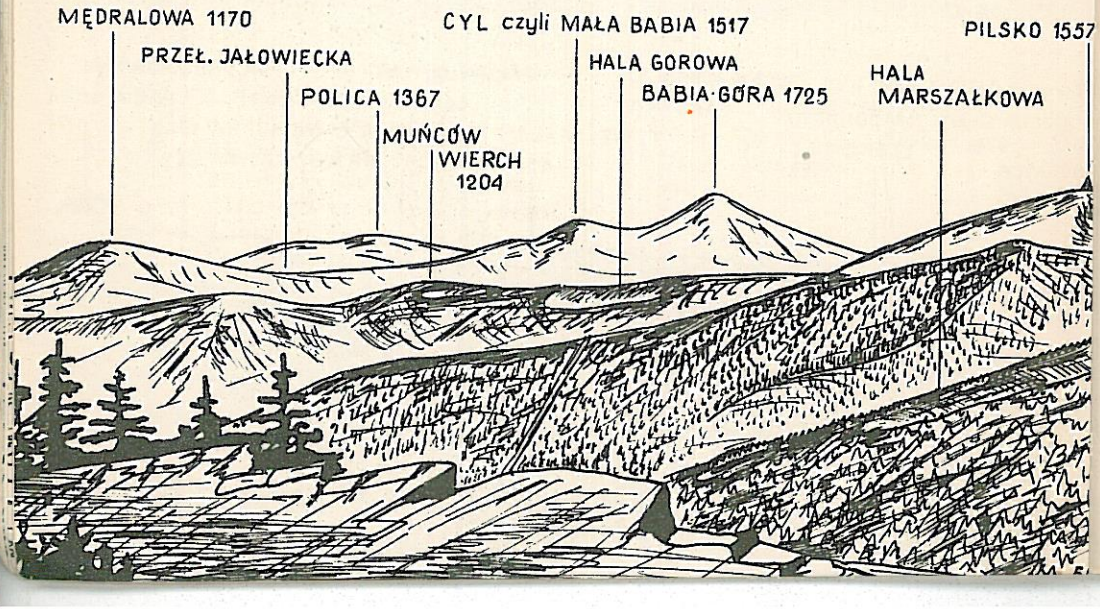

Grupa Lipowskiej

Pomiędzy Romanką i Pilskiem od wschodu, a Suchą Górą i Prusowem od zachodu wznosi się Lipowska. Z jej szczytu (1.324 m) wybiegają trzy ramiona górskie: w stronę Suchej Góry, Pilska i przez przełęcz Palusiową — w stronę Romanki. Na Romance warto zwiedzić rezerwat przyrody (świerkowy las górnego regla, obejmujący 200-letnie drzewostany), i drugi w tej okolicy — na Rysiance (las dolno-reglowy; rosną w nim drzewostany 180—220-letnie, złożone z jodeł, buków, jaworów i świerków).

Szczyt Lipowskiej porośnięty jest lasem, natomiast południowo-zachodnie podszczytowe zbocze zalegają rozległe polany, na których stoją dwa schroniska zwane „Na Lipowskiej" i „Na Rysiance". Do schronisk prowadzi wiele znakowanych szlaków turystycznych. Tędy przebiega główny szlak beskidzki (kolor czerwony) od Ustronia, przez najpiękniejsze partie Beskidów do dalekich Bieszczadów, na najdalszy szczyt Karpat polskich — Halicz.

Wody wypływające ze wschodnich stoków Lipowskiej i z pasma przygranicznego tworzą w Sopotni Wielkiej wodospad, największy w Beskidach.

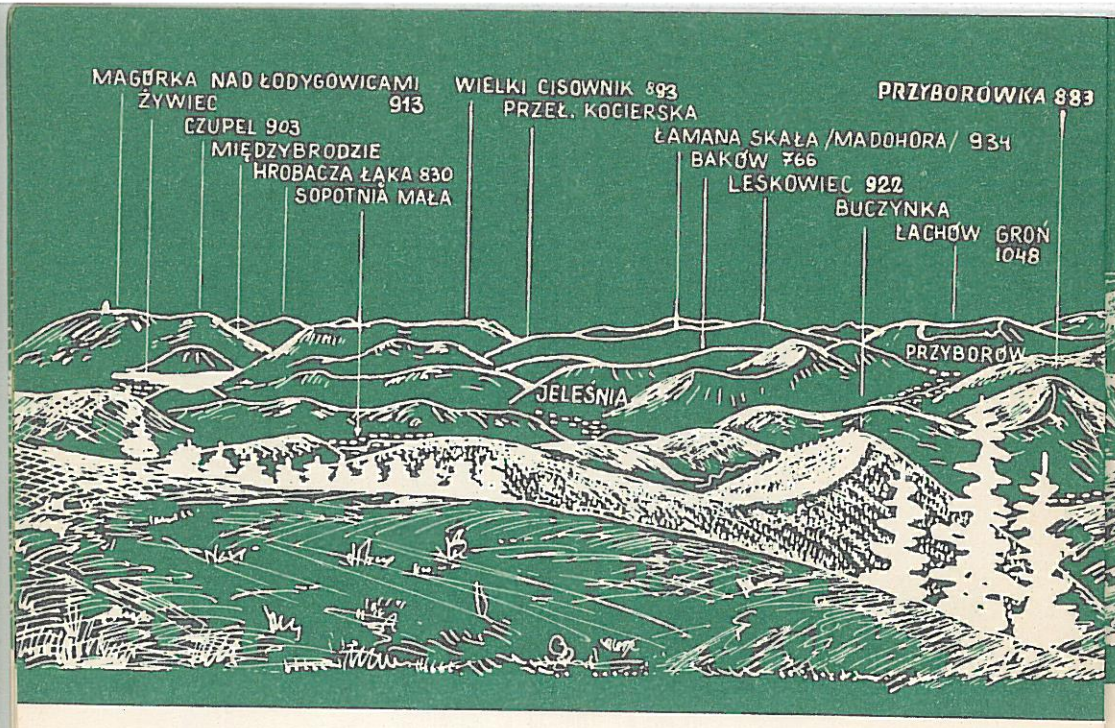



Panorama z Hali Miziowej na Pilsku (z tarasu schroniska)

Korbielów. Wodospad

Pilsko

Jest drugim, po Babiej Górze, potężnym masywem górskim w Beskidach. Jego szczyt ma formę rozpłaszczonej kopuły i jest tak obszerny, że trudno odnaleźć najwyższy punkt tego płaskowyżu. Szczyt wznosi się 200 m ponad górną granicę lasów.

Pilsko zbudowane jest z twardego piaskowca magurskiego. Wysokość 1557 m i wielkość masywu zbliża Pilsko do gór typu alpejskiego, mimo, że brak tu turni i rumowiska skalnego.

Na północnym stoku Pilska, na rozległej polanie zwanej „Miziową", stoi schronisko turystyczne PTTK.

Pilsko jest ulubionym punktem turystyki, szczególnie zimowej. Słynie bowiem ze wspaniałych warunków śniegowych, które utrzymują się tu niejednokrotnie aż do końca kwietnia.

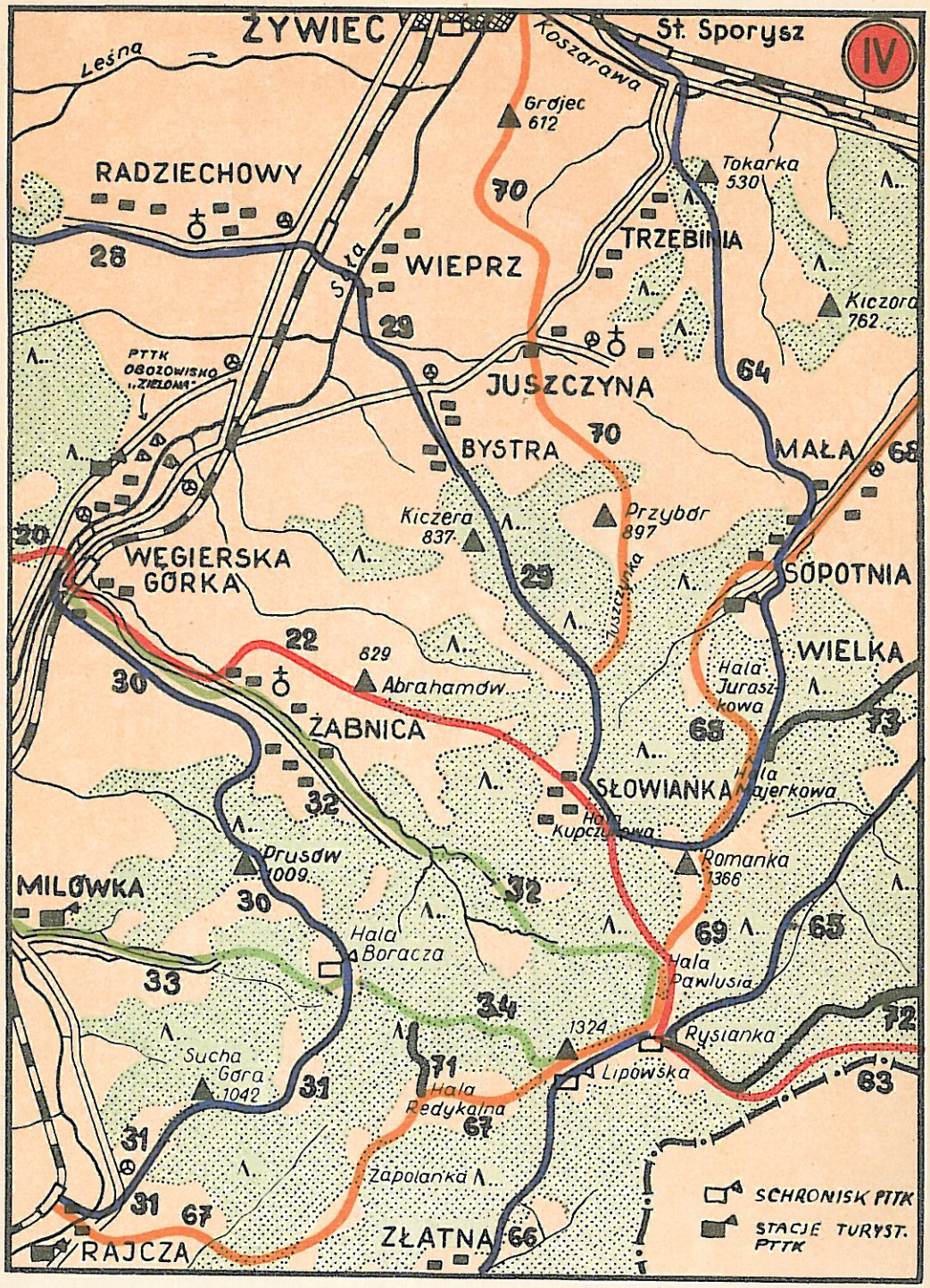
IV
ŻYWIEC
St. Sporysz
Leśna
Koszarawa
Grójec 612
RADZIECHOWY
Tokarka 530
TRZEBINIA
WIEPRZ
Sała
Kiczora 762
PTTK OBOZOWISKO „ZIELONA"
JUSZCZYNA
BYSTRA
MAŁA
Kiczera 837
Przybór 897
WĘGIERSKA GÓRKA
SOPOTNIA
WIELKA
Juszczynka
829
Abrahamów
Hala Juraszkowa
ŻABNICA
SŁOWIANKA
Hala Majerkowa
Hala Kupczykowa
Romanka 1366
Prusów 1009
MILÓWKA
Hala Boracza
Hala Pawlusia
1324
Rysianka
Lipowska
Sucha Góra 1042
Hala Redykalna
Zapolanka
ZŁATNA
RAJCZA
SCHRONISK PTTK
STACJE TURYST. PTTK

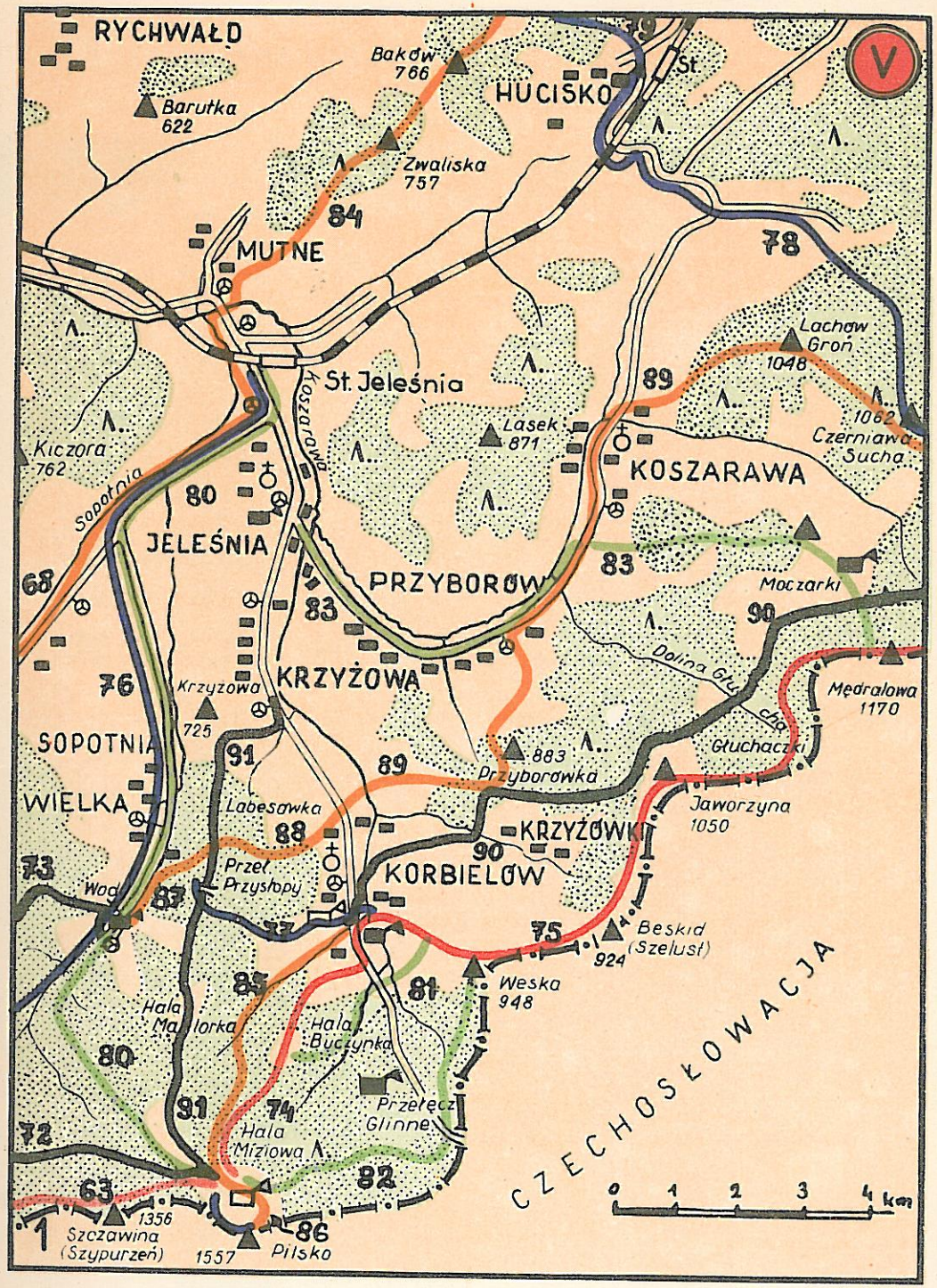
V
RYCHWAŁD
Baków 766
HUCISKO
St.
Barutka 622
Zwaliska 757
MUTNE
St. Jeleśnia
Koszarawa
Lachów Groń 1048
1062
Czerniawa Sucha
Kiczora 762
Sopotnia
Lasek 871
KOSZARAWA
JELEŚNIA
PRZYBORÓW
Moczarki
Dolina Głucha
Mędralowa 1170
Krzyżowa 725
KRZYŻOWA
SOPOTNIA
WIELKA
883 Przyborówka
Głuchaczki
Jaworzyna 1050
Labesówka
KRZYŻÓWKI
Przeł. Przysłopy
KORBIELÓW
Beskid (Szelust) 924
Weska 948
Hala Majlorka
Hala Buczynka
Przełęcz Glinne
Hala Miziowa
Szczawina (Szypurzeń) 1356
1557
Pilsko
CZECHOSŁOWACJA
0 1 2 3 4 km

IV. GRUPA LIPOWSKIEJ I ROMANKI

(Objaśnienie do mapy Nr IV)

Nr szlaku	Przebieg szlaku	Czas przejścia tam	Czas przejścia z powrotem
	Szlaki znakowane kolorem czerwonym		
20.	Węgierska Górka — Glinne (1021) — Magurka Wiślańska — Barania Góra	4 1/2 godz.	4 godz.
22.	Węgierska Górka — Abrahamów — Hala Pawlusia — (Rysianka (Schr. PTTK)	4 1/2 godz.	4 godz.
63.	Schr. na Rysiance — Pilsko (schr. PTTK)	2 1/2 godz.	2 1/2 godz.
	Szlaki znakowane kolorem niebieskim		
28.	Radziechowy — Hala Radziechowska (do szlaku czerwonego)	2 1/2 godz.	2 godz.
29.	Radziechowy — Wieprz — Bystra — Romanka (1366)	5 godz.	4 1/2 godz.
64.	Żywiec — Sporysz — Trzebinia — Tokarka (530) — Sopotnia Mała — Hala Juraszkowa — Hala Majerkowa — Romanka (1366)	7 1/2 godz.	6 godz.
65.	Jeleśnia — Sopotnia Wielka — Rysianka (schr. PTTK)	5 1/2 godz.	4 1/2 godz.
30.	Węgierska Górka — Zabnica — Prusów (1009) — Hala Boracza (854)	3 1/4 godz.	3 godz.
31.	Rajcza — Sucha Góra (1042) — Hala Boracza (854) schr. PTTK	2 3/4 godz.	2 1/2 godz.
66.	Ujsoły — Dolina Złatnej — Lipowska (schr. PTTK)	3 1/2 godz.	2 1/4 godz.
	Szlaki znakowane kolorem zielonym		
33.	Milówka — Dolina Milowskiego Potoku — Hala Boracza (854)	2 1/2 godz.	2 godz.
34.	Hala Boracza (854) — Lipowska (schr. PTTK)	2 1/2 godz.	2 godz.
32.	Węgierska Górka — Zabnica — Przełęcz Pawlusia — schr. na Rysiance — schr. na Lipowskiej	4 1/2 godz.	3 3/4 godz.
	Szlaki znakowane kolorem żółtym		
67.	Rajcza — Dolina Nickuliny — Zapolanka — Hala Redykalna — Lipowska (schr. PTTK)	4 1/2 godz.	3 3/4 godz.
68.	Jeleśnia — Sopotnia Mała — Romanka (1366)	5 1/2 godz.	4 1/2 godz.
69.	Schronisko na Rysiance — Przełęcz Pawlusia — Romanka (1366)	1 godz.	3/4 godz.
70.	Żywiec — Grojec — Juszczyna — Przybór (897) — Juszczynka (867) do szlaku niebieskiego	4 1/2 godz.	4 godz.
	Szlaki znakowane kolorem czarnym		
71.	Hala Cukiernica — Niżna — Hala Redykalna (łącznik między szlakiem zielonym a żółtym)	3/4 godz.	1/2 godz.
72.	Rysianka (schr. PTTK) — Hala Miziowa (schr. PTTK pod Pilskiem)	2 1/2 godz.	2 1/2 godz.
73.	Sopotnia Wielka (przyst. PKS) — do szlaku niebieskiego na Przełęczy Majcherowej	2 godz.	1 1/2 godz.

V. GRUPA PILSKA

(Objaśnienie do mapy Nr V)

Nr szlaku	Przebieg szlaku	Czas przejścia tam	Czas przejścia z powrotem
	Szlaki znakowane kolorem czerwonym		
63.	Schr. PTTK na Hali Miziowej — Sypurzeń — Hala Cudzichowa — Rysianka	2 1/2 godz.	2 1/2 godz.
74.	Hala Miziowa (schr. PTTK) — Korbielów (schr. PTTK)	2 godz.	2 3/4 godz.
75.	Korbielów (schr. PTTK) — Szelust (923) Jaworzyna (1050) — Głuchaczki — Mądralowa (1170)	4 godz.	3 1/2 godz.
	Szlaki znakowane kolorem niebieskim		
76.	Jeleśnia — Sopotnia Wielka — Rysianka (schr. PTTK)	5 1/4 godz.	4 1/2 godz.
77.	Korbielów — Przełęcz Przysłopy	1 godz.	3/4 godz.
78.	Hucisko (st kol.) — Dolina Cicha — Czerniawa Sucha (1062)	2 1/2 godz.	2 godz.
79.	Hucisko (st. kol.) — Ślemień — Madohora (934)	3 1/2 godz.	2 3/4 godz.
	Szlaki znakowane kolorem zielonym		
80.	Jeleśnia — Sopotnia Wielka — Hala Jodłowcowa — Skałki — Hala Miziowa (schr.) Od wodospadu w Sopotni na Halę Miziową ok. 2 1/2 godz.	4 1/2 godz.	3 1/2 godz.
81.	Szlak łącznikowy Hala Buczynka — Korbielów (do szlaku czerwonego)	1 godz.	1 1/2 godz.
82.	Hala Miziowa (schr. PTTK) — Przełęcz Glinne (809) — Weska (948) do szlaku czerwonego	3 3/4 godz.	4 godz.
83.	Jeleśnia — Przyborów — Moczarki (do szlaku czerwonego) Z Przyborowa na Mądralową 2 1/2 godz.	4 godz.	3 1/2 godz.
	Szlaki znakowane kolorem żółtym		
68.	Jeleśnia — Sopotnia Mała — Hala Kupczykowa — Romanka (1366)	5 1/2 godz.	4 1/2 godz.
84.	Jeleśnia — Mutne — Janicowa Grapa (737) — Baków (766) — Ślemień (do szlaku niebieskiego	3 1/2 godz.	3 godz.
85.	Korbielów — Buczynka — Hala Miziowa (schr. PTTK)	1 1/2 godz.	1 godz.
86.	Hala Miziowa (schr. PTTK) — szczyt Pilska	3/4 godz.	1/2 godz.
87.	Sopotnia Wielka — Przełęcz Przysłopy	3/4 godz.	1/2 godz.
88.	Korbielów — Przełęcz Przysłopy	1 godz.	3/4 godz.
89.	Korbielów — Przyborówka — Koszarawa — Lachów Groń (1048) — Czerniawa Sucha	7 1/2 godz.	6 1/2 godz
	Szlaki znakowane kolorem czarnym		
90.	Korbielów — Krzyżówki — Przyborówka — Głuchaczki — Dolina Głucha — Palenica — Moczarki (st. turystyczna)	4 godz.	3 1/2 godz
91.	Krzyżowa — Labesówka — Przełęcz Przysłopy, Malorka — Hala Miziowa (schr. PTTK)	4 1/2 godz.	3 1/2 godz.
72.	Hala Miziowa (schr. PTTK) — Rysianka (schr. PTTK)	2 1/2 godz.	2 1/2 godz.
73.	Sopotnia Wielka (Wodospad) — do szlaku niebieskiego na Przełęczy Majcherkowej	2 godz.	1 1/2 godz.

HANDEL WIEJSKI w obsłudze ruchu turystycznego

Sklep spożywczy Gminnej Spółdzielni „Samopomoc Chłopska"



SKLEPY I PUNKTY USŁUGOWE G. S. W MIEJSCOWOŚCIACH TURYSTYCZNYCH BESKIDU ŻYWIECKIEGO

1. Czernichów. Sztuczna tama, na zbiorniku retencyjnym — nowoczesna restauracja z dansingiem. Slepy spożywczo-przemysłowe, sklep warzywniczy i kiosk.
2. Jeleśnia. 2 gospody z pełnym wyżywieniem, czynne od godz. 8—22, jedna kawiarnia, 2 wiejskie domy towarowe, kilka sklepów różnych branż, oraz 6 kiosków detalicznych.
3. Kamesznica. Bar „Pod Baranią" (w sezonie letnim żywienie zbiorowe) oraz 5 sklepów spożywczo-przemysłowych.
4. Korbielów. Bar, kiosk gastronomiczny na szlaku turystycznym, 2 sklepy spożywcze, 1 kiosk z artykułami spożywczymi.
5. Koszarawa. Bar i kiosk gastronomiczny, 4 sklepy detaliczne o zróżnicowanym czasie pracy.
6. Laliki. Droga na Koniaków i Wisłę. Nowocześnie urządzona gospoda, oraz sklep spożywczo-przemysłowy.
7. Lipowa. Gospoda z pełnym wyżywieniem czynna do 22 godz, 2 bary, 2 kioski gastronomiczne (jeden w atrakcyjnej miejscowści Zimnik), 5 sklepów detalicznych różnych branż.
8. Łodygowice. Przy podejściu na Magurkę — gospoda z pełnym wyżywieniem czynna do 22 godz., 2 bary, 6 sklepów spożywczo-przemysłowych, kiosk na Magurce oraz kiosk spożywczy przy szlaku.
9. Międzybrodzie Bialskie. 2 zakłady gastronomiczne, kilka kiosków z artykułami pamiątkarskimi. W sezonie dancingi w gospodzie nad jeziorem.
10. Międzybrodzie Żywieckie. (Dojście na szybowisko Żar i Kościelec, Wielką Puszczę). Bar z pełnym wyżywieniem, sklepy oraz kioski.
11. Milówka. Gospoda z pełnym wyżywieniem, oraz nowoczesna restauracja, kawiarnia — czynne do 22 godz. Kilka sklepów spożywczo-przemysłowych o zróżnicowanym czasie sprzedaży i kiosk detaliczny.
12. Porąbka. Tama, na zaporze kiosk gastronomiczny, gospoda z pełnym wyżywieniem, oraz klub-kawiarnia „Podcienie", sklepy i kioski spożywczo-przemysłowe.
13. Rajcza. Zakład żywienia zbiorowego czynny bez przerwy do godz. 22, kawiarnia, rolniczy dom towarowy, wiele sklepów spożywczo-przemysłowych, „Sam", oraz kioski spożywczo-przemysłowe.
14. Rycerka. Bar oraz sklepy spożywczo-przemysłowe.
15. Sól. Nowoczesna gospoda, kawiarnia na 170 miejsc z dolnym tarasem, 2 sklepy spożywcze.
16. Ujsoły. Gospoda czynna do 22 godz., sklepy spożywczo-przemysłowe, warzywnicze, oraz kioski.
17. Zwardoń. Gospoda czynna do 22 godz., sklepy spożywczo-przemysłowe, warzywnicze, oraz kioski.



Kawiarnia „Pod Pocztą" w Milówce

Hotel Wiejski na Lalikach



WYKAZ OBIEKTÓW TURYSTYCZNYCH

W BESKIDZIE ŻYWIECKIM, OKOLICY PORĄBKI I PASMA BARANIEJ GÓRY.

1. Schronisko PTTK w Zwardoniu, położone na wysokości 710 m n.p.m., na stoku grzbietu oddzielającego Zwardoń od doliny Slanicy.
   Adres: poczta i st. kol. Zwardoń, powiat Żywiec, tel. Zwardoń 5, czynne cały rok. Miejsc noclegowych 72, pełne wyżywienie, bufet, wypożyczalnia nart.

2. Schronisko PTTK na Wielkiej Raczy, położone pod samym szczytem tej góry o wysokości 1236 m n.p.m.
   Adres: poczta Rycerka Górna, st. kol. Rycerka, pow. Żywiec, czynne cały rok, miejsc noclegowych 30.

3. Schronisko PTTK na Przegibku pod Będoszką Wielką, położone na wysokości ok. 1000 m n.p.m., tuż obok przysiółka na przełęczy Przegibek.
   Adres: Poczta Rycerka Górna, st. kol. Rycerka, pow. Żywiec, czynne cały rok, miejsc noclegowych 30, pełne wyżywienie i sprzedaż bufetowa.

4. Schronisko PTTK na Hali Boraczej, położone na wysokości 854 m n.p.m.
   Adres: poczta Milówka, powiat Żywiec, tel. Milówka 20, czynne cały rok, pełne wyżywienie i sprzedaż bufetowa. Miejsc noclegowych 40.

5. Schronisko PTTK na Lipowskiej, położone poniżej szczytu tej góry o wysokości 1324 m n.p.m.
   Adres: poczta Ujsoły, st. kol. Rajcza, powiat Żywiec, tel. Ujsoły 13, czynne cały rok, miejsc noclegowych 35, pełne wyżywienie i sprzedaż bufetowa.

6. Schronisko PTTK na Rysiance, położone w górnej partii Hali Rysianka na wysokości 1320 m n.p.m.
   Adres: poczta Sopotnia Wielka, powiat Żywiec, st. kol. Jeleśnia, czynne cały rok, miejsc noclegowych 60, pełne wyżywienie i sprzedaż bufetowa.

7. Schronisko PTTK na Hali Miziowej pod Pilskiem, położone na wysokości 1330 m n.p.m. (szczyt Pilsko 1557 m).
   Adres: poczta Jeleśnia, powiat Żywiec, st. kol. Jeleśnia, tel. Jeleśnia 12, czynne cały rok, miejsc noclegowych 60, pełne wyżywienie i sprzedaż bufetowa.

8. Schronisko PTTK w Korbielowie, leży u rozwidlenia szlaków żółtego, czerwonego i niebieskiego na Pilsko, wys. 625 m n.p.m.
   Adres: poczta Krzyżowa, powiat Żywiec, tel. Krzyżowa 3, czynne cały rok, miejsc noclegowych 30, pełne wyżywienie i sprzedaż bufetowa.

OKOLICE PORĄBKI

9. Schronisko PTTK na Magurce (nad Łodygowicami) położone na wysokości 913 m n.p.m.
   Adres: poczta Wilkowice, pow. Bielsko Biała, czynne cały rok, miejsc noclegowych 55, pełne wyżywienie i sprzedaż bufetowa. Dojście od jeziora w Międzybrodziu za znakami żółtymi około 1.1/2—2 godz.

PASMO BARANIEJ GÓRY

10. Schronisko PTTK pod Baranią Górą położone na wysokości 950 m n.p.m. na Hali Przysłop. Obok schroniska jest również stacja turystyczna PTTK.
    Adres: poczta Wisła, powiat Cieszyn, tel. Wisła 111, czynne cały rok, miejsc noclegowych 66, pełne wyżywienie i sprzedaż bufetowa.

11. Schronisko PTTK na Skrzycznem, położone pod samym szczytem tej góry o wysokości 1250 m n.p.m.
    Adres: poczta Szczyrk, pow. Cieszyn, tel. Szczyrk 24, czynne cały rok, miejsc noclegowych 85, pełne wyżywienie i sprzedaż bufetowa. Ze Szczyrku wyciąg krzesełkowy. W Szczyrku-schronisko i 5 stacji turystycznych PTTK.

STACJE TURYSTYCZNE PTTK

1.	Fajkówka	miejsc noclegowych	20 (przy szlaku czarnym na Baranią Górę)
2.	Hrobacza Łąka	,,	10
3.	Hucisko	,,	23
4.	Jeleśnia	,,	16
5.	Kamesznica	,,	25 (przy szlaku żółtym na Baranią Górę)
6.	Korbielów, Gajówka Jaworzyna	,,	10
7.	Korbielów, „Podhalanka"	,,	23
8.	Magurka nad Łodygowicami	,,	25 (przy szlaku czerwonym)
9.	Milówka	,,	32 (przy szlaku zielonym na Halę Boraczą)
10.	Młada Hora	,,	7 (przy szlaku zielonym na Rycerzową)
11.	Moczarki	,,	10
12.	Przełęcz Klekociny	,,	16
13.	Przysłup pod Baranią Górą	,,	30
14.	Rajcza	,,	30 (ulica Do Soły 4)
15.	Rycerka Górna	,,	6 (Kolonia przy szlaku na Jaworzynę)
16.	Soblówka	,,	20 (przy szlaku żółtym na Rycerzową)
17.	Sopotnia Wielka	,,	10 (przy przystanku PKS i wodospadzie)
18.	Ujsoły	,,	28 (przy szlaku na Lipowską)
19.	Węgierska Górka	,,	13
20.	Złatna	,,	10
21.	Żar nad Porąbką	,,	20 (przy szlaku czerwonym)
22.	Żywiec	,,	20 (koło jazu)

INNE PUNKTY NOCLEGOWE

1. Hotel Wiejski na Lalikach, miejsc noclegowych 40
2. Obozowisko kempingowe w Węgierskiej Górce, miejsc noclegowych 60 (tylko lato).

Obozowisko turystyczne PTTK „Zielona" w Węgierskiej Górce

OSADA TURYSTYCZNA PTTK „ZIELONA" W WĘGIERSKIEJ GÓRCE

W Węgierskiej Górce, na lewym brzegu Soły, wybudowano w roku 1964 dużą osadę turystyczną domków kempingowych, zwaną „ZIELONA" (poł. przy ul. Zielona, 10 min od st. PKP).

Osada PTTK „Zielona" posiada 80 miejsc noclegowych w dwu i trzy osobowych domkach. Przy osadzie ładnie urządzona świetlica-kawiarnia. Osada czynna od 1 maja do 30 września. Dojazd koleją na linii Żywiec—Zwardoń lub autobusem Żywiec—Węgierska Górka. Przy osadzie parking dla samochodów.

Węgierska Górka leży na wysokości 406 m. npm. w dolinie Soły, oddzielającej Beskid Żywiecki od Beskidu Śląskiego. Jest to miejscowość letniskowa. Klimat suchy, podgórski. Plaża, basen kąpielowy, boisko sportowe, kino, gospoda GS. sklepy spożywcze i przemysłowe. Stacja turystyczna PTTK przy ul. Zielonej 522.

Wycieczki górskie na Prusów, Halę Boraczą, Lipowską oraz na Baranią Górę. Przez Węgierską Górkę biegnie turystyczny główny szlak beskidzki znakowany kolorem czerwonym.

Nakładem Pow. Zw. G. S. „Samopomoc Chłopska". Zakład Handlu w Żywcu. Wydawnictwo Artystyczno-Graficzne, Kraków, Sławkowska 32. 1966 r. Opracowanie graficzne — Nikodem Pułka. Fotografie i mapki — Edward Moskała. Przebieg szlaków turystycznych konsultowano z materiałami ZG PTTK KTG w Krakowie. Wydanie II. Nakład 15.000 + 150. Arkuszy wydawn. — 1. KZG Nr 2 w Krakowie. Zam. Nr 136 65. W-25(8134) Ark. drukarskich 1. Papier ilustr. III kl. 120 g. oprawa: karton sat. III kl. 220 g. Cena zł. 12.—

KORZYSTAJ Z USŁUG ZAKŁADÓW I SKLEPÓW

GS SAMOPOMOC CHŁOPSKA